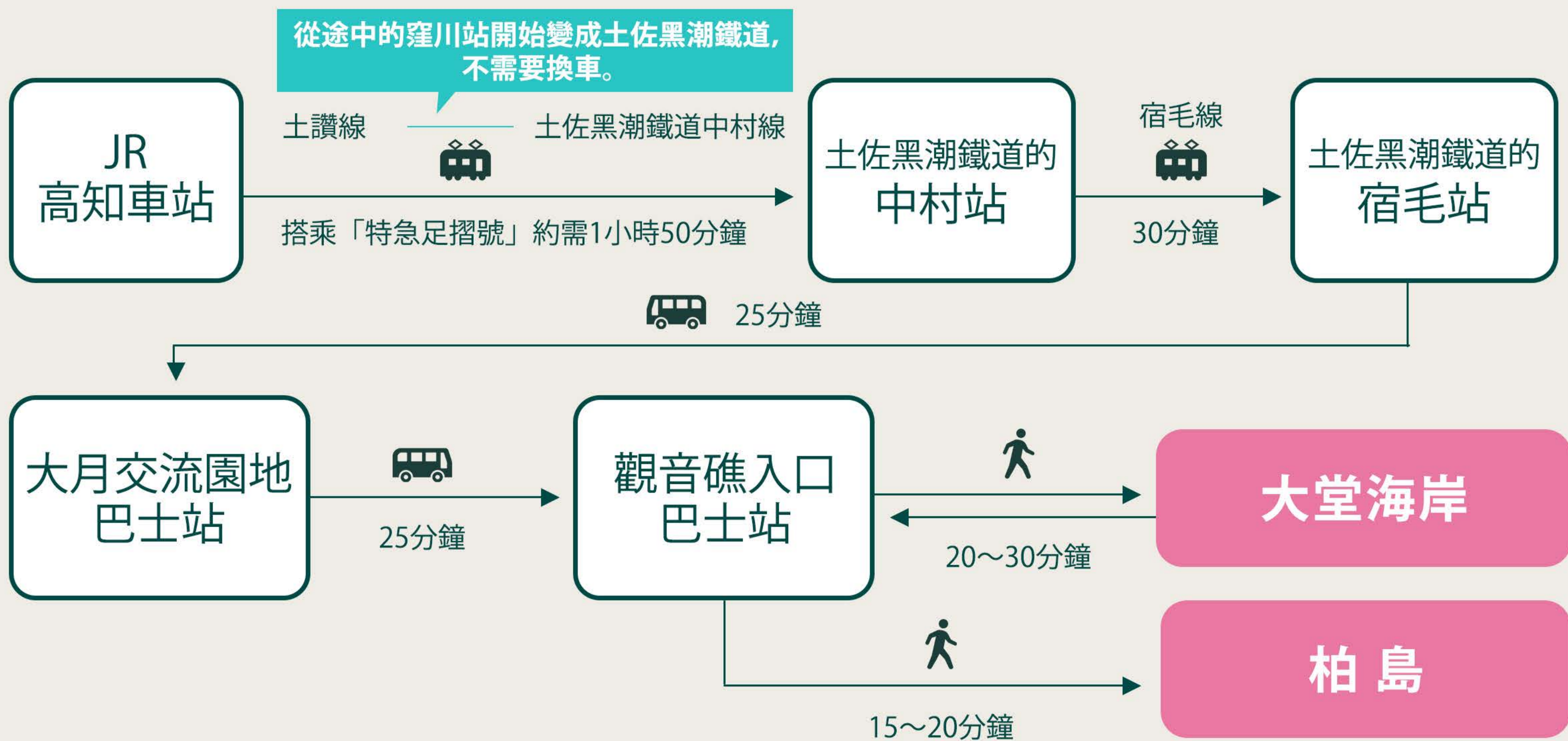


大堂海岸～柏島

搭乘大眾運輸工具的交通方式



1



從JR高知車站搭乘土讚線，前往土佐黑潮鐵道的中村站。

(從途中的窪川站開始變成土佐黑潮鐵道，不需要換車。)
搭乘「特急足摺號」，約需1小時50分鐘。

2

- *上車地點為1號或2號月台，依班次而異。
 - *部分特急直通宿毛站。
 - *電車（高知車站→中村站）約1小時～2個半小時1班。
- 班次時間可從這裡查詢: <https://world.jorudan.co.jp/mln/>




抵達中村站後，轉乘土佐黑潮鐵道宿毛線至宿毛站。

所需時間約為30分鐘。

- *轉乘若在同一個月台的相反側，必須爬樓梯移動至相鄰月台。
- *若搭到從高知車站直通宿毛站的列車，就不需要在中村站轉乘。

3



抵達宿毛站後轉乘巴士。



從右側通過驗票口走出車站，就會看到圓環左側有巴士乘車處。從1號乘車處搭乘「往大月交流園地（ふれあいパーク大月行き）」的高知西南交通巴士。

所需時間約25分鐘。

*高知西南交通網站: <http://www.kochi-seinan.co.jp/>

時刻表: http://www.kochi-seinan.co.jp/obj/pdf/local_sukumo-simizu2020.pdf



在「大月交流園地（ふれあいパーク大月）」下車後，接著轉乘「往柏島（柏島行き）」的巴士。

轉乘時經常需要花時間等車，建議事先前往高知西南交通巴士網站確認時刻表。

6



搭乘「往柏島 (柏島行き)」的巴士後，請告知駕駛要在「觀音礁入口 (觀音礁入口)」下車。


所需時間約25分鐘。

7



下車後，停車場的中央有導覽看板。看板後方可以看見階梯，順著階梯往上就是步道。

8



往上走50公尺會看到左右兩條叉路，請走左邊那一條。

接著會看到步道入口。沿著步道散步約需20～30分鐘。

9



階梯走到底後往左前進，右側就能看到廣闊的大海與「觀音岩」。

(從這裡看觀音岩，會比展望台更清楚)
步道還沒走完。到折返點還需要約10～15分鐘左右。



這裡是折返點的 View Spot (面海的景觀)。

10



沿著「觀音岩」的右側，回到來時的道路。



*附帶一提，沿著「觀音岩停車場」的樓梯往上爬到底後往右前進，能夠看見展望台。

11



回到「觀音岩停車場」，沿著左邊的路前進，步行約15~20分鐘可抵達「柏島」。

12



過了這裡就是柏島。



過橋之後，左邊可以看到一座小巧美麗的海灘。

如果想在海邊玩水，推薦來這裡。



由於海水澄澈透明，船的影子甚至能夠落在海底，看起來就像漂浮在半空中一樣。

14



接著往島內方向前進，沿著柏島觀光資訊傳播中心（柏島觀光情報発信センター）右側直走。

15



沿著海邊的道路(最右邊的道路)直走,走到底轉進前方左側。轉進左側可以看到柏島郵局,旁邊就是「柏島」巴士站,回程的巴士就在這裡上車。

*回程巴士的末班車是15:06,請留意時間。

*週六、週日、假日巴士不發車。

*高知西南交通網站: <http://www.kochi-seinan.co.jp/>

時刻表: http://www.kochi-seinan.co.jp/obj/pdf/local_sukumo-simizu2020.pdf